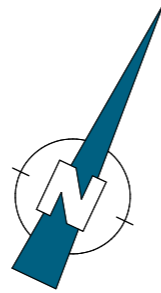
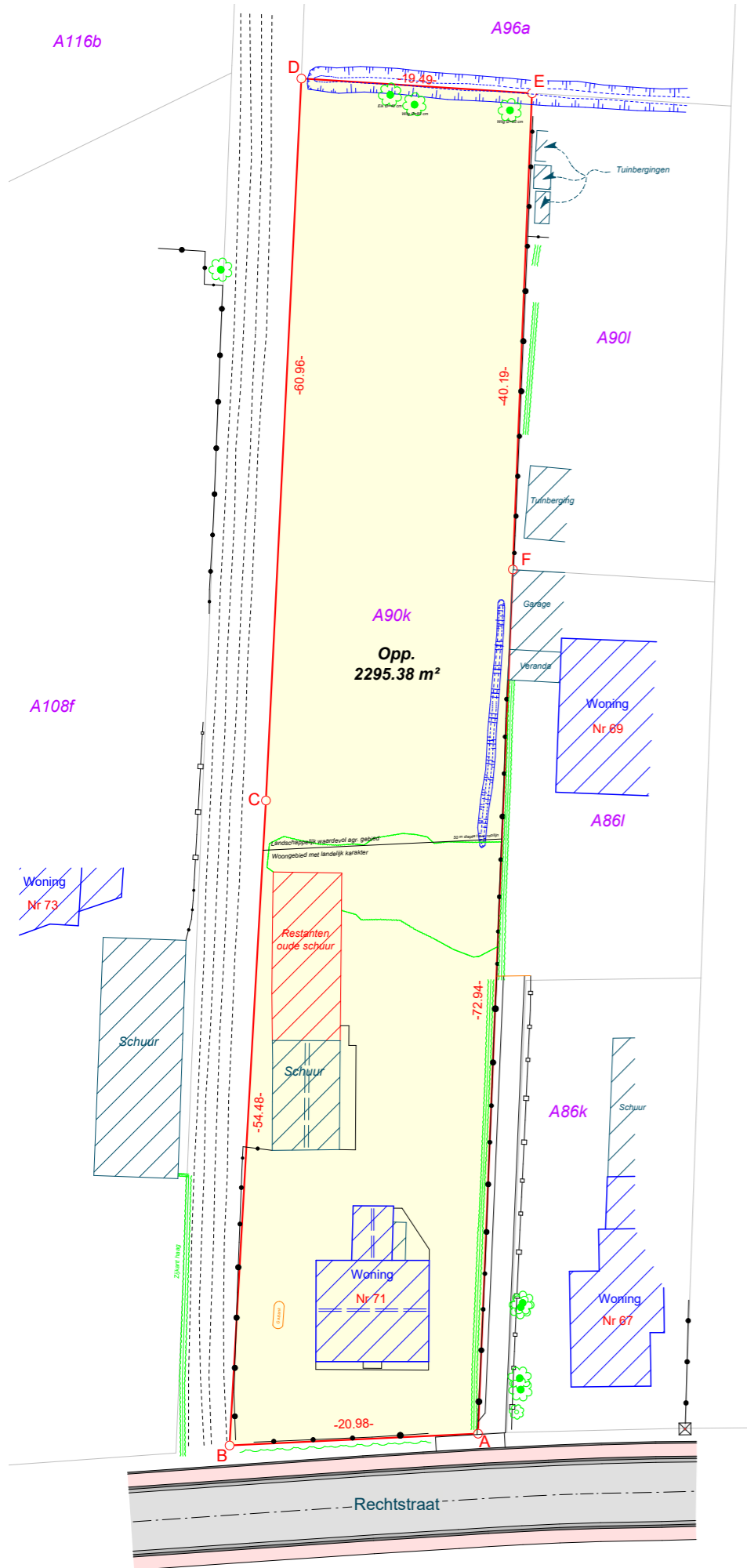


Opmetingsplan bestaande toestand

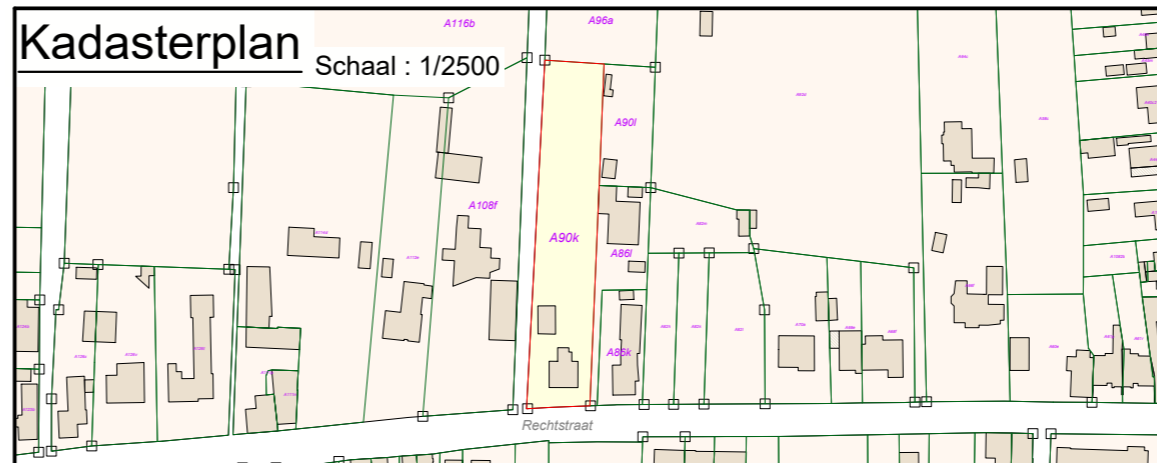


Coördinatenlijst

Nr	Lambert 72 X (m)	Lambert 72 Y (m)	Localisatie eigendomsgrenzen
A	120573.55	203891.20	Niet gematerialiseerd
B	120555.05	203881.30	Niet gematerialiseerd
C	120534.46	203931.74	Niet gematerialiseerd
D	120511.01	203988.01	Niet gematerialiseerd
E	120529.11	203995.24	Niet gematerialiseerd
F	120544.90	203958.28	Niet gematerialiseerd

Verklaring grenzen

Grenslijn	Beschrijving grenslijn	Materialisatie
A-B	Ruilverkaveling 1998	Niet gematerialiseerd
B-C	Ruilverkaveling 1998	Niet gematerialiseerd
C-D	Ruilverkaveling 1998	Niet gematerialiseerd
D-E	Ruilverkaveling 1998	Midden gracht
E-F	Splitsingsplan Rooms Etienne	Zijkant draadafsluiting
F-A	Ruilverkaveling 1998	Zijkant draadafsluiting



LEGENDE

	Verkeersbord
	Verlichtingspaal
	Paal divers
	Riooldeksel vierhoek
	Riooldeksel rond
	Straatkolk
	Hoogtepunt
	Elektriciteitskast
	Grenspaal
	Referentiepunt
	Dorpel
	Kroonlijst
	Nok
	Loofboom
	Richting foto
	Straatpot hydrant
	Straatpot water
	Straatpot gas
	Gebouw
	Bijgebouw
	Plaatafsluiting
	Draadafsluiting
	Haag
	Bepantingsgrens
	Muur
	Weg verhard
	As weg
	Kadastrale grenzen
	Perceelsgrenzen
	Terreinprofiel
	90k Perceelnummer

Opgemaakt en in plan gebracht door Landmeter - Expert

Ronny Van Eester
LAN 141572

Plan opgemaakt met behulp van:

- Opgemeten bestaande toestand door Landmeterskantoor Van Eester BV dd. 06/10/2025
- Splitsingsplan opgesteld door landmeter-expert Rooms Etienne dd. 21/01/2006 (*46007-00058*)
- Ruilverkaveling Eksaarde 'RVK20043' dd. 11/12/1998 (*46007-10305*)

RVE OP 2025 09 817 TVS Lokeren, Rechtstraat 71 - Opmetingsplan bestaande toestand

LANDMETERSKANTOOR
VAN EESTER

TEL: 03/484 40 84
Email: info@landmetervaneester.be
www.landmetervaneester.be

Gemeten door	TVS	Opgevolgd door	TVS
Schaal	1/500	Papier	A3
Coörd.syst.	LB '72	Hoogtesyst.	TAW
Dossiernummer		Datum	
RVE OP 2025 09 871 TVS		07/11/2025	
Opmetingsplan bestaande toestand			
Identificatienummer plan: xxx			

Lokeren

Rechtstraat 71
9160 Eksaarde

Afdeling 5 (Eksaarde) Sectie A Nummer(s) 90k

Oppervl. gemeten 2.295,38 m²